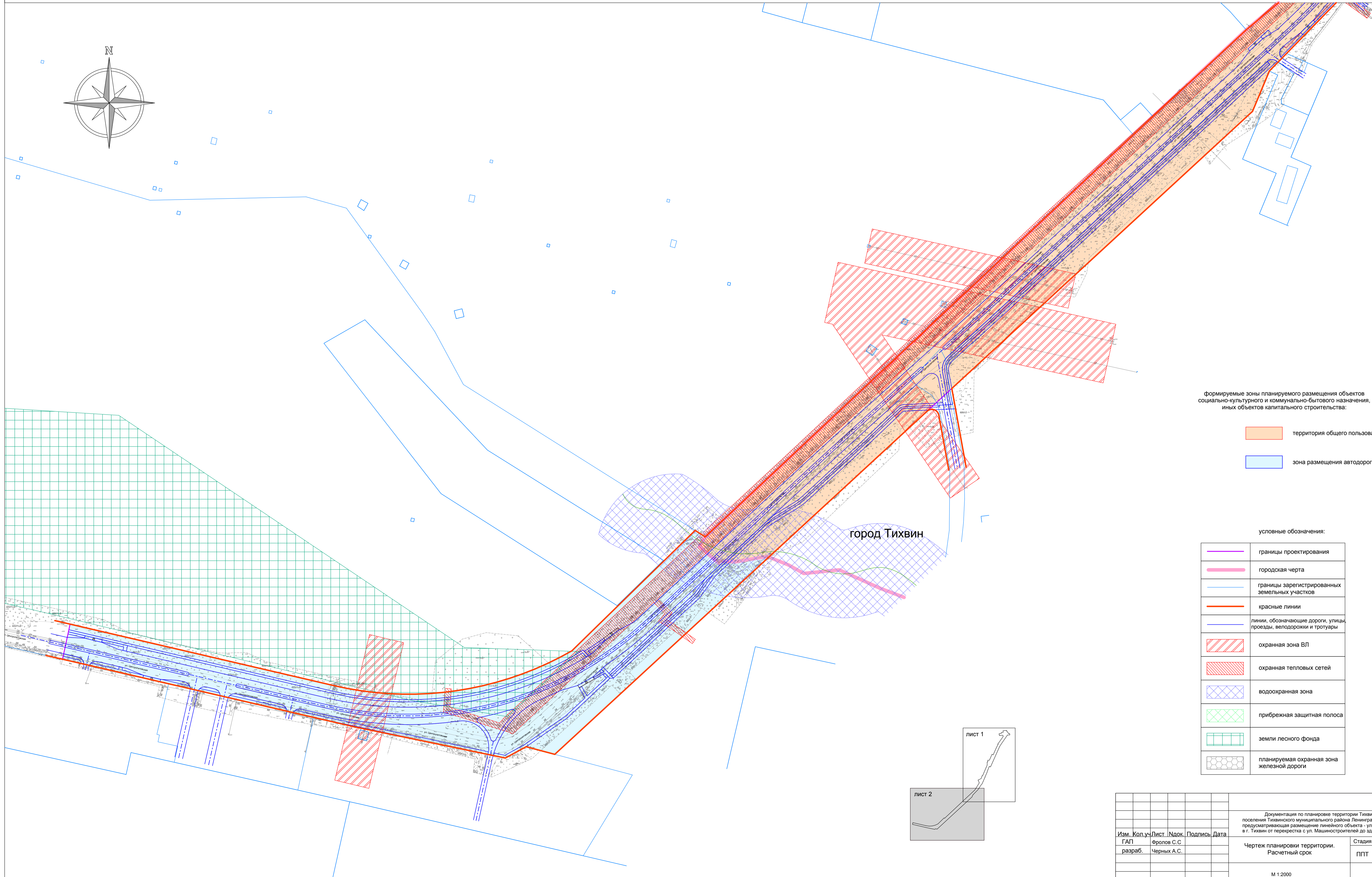
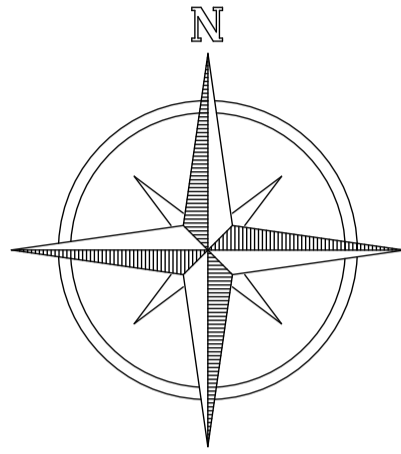


Документация по планировке территории Тихвинского городского поселения Тихвинского муниципального района Ленинградской области, предусматривающая размещение линейного объекта - ул. Центролитовская в г. Тихвин от перекрестка с ул. Машиностроителей до здания Заводоуправления

Проект планировки территории

Чертеж планировки территории. Расчетный срок

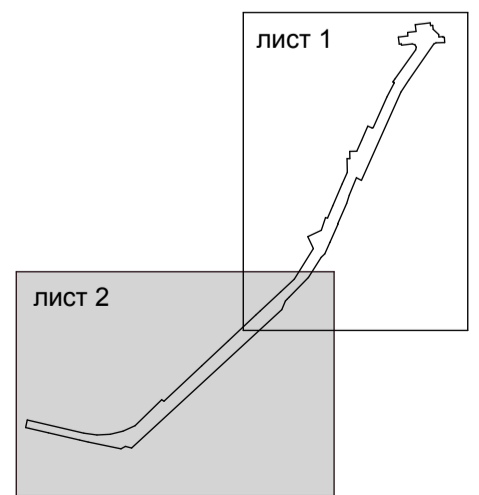


формируемые зоны планируемого размещения объектов социально-культурного и коммунально-бытового назначения, иных объектов капитального строительства:

- территория общего пользования
- зона размещения автодороги

условные обозначения:

	границы проектирования
	городская черта
	границы зарегистрированных земельных участков
	красные линии
	линии, обозначающие дороги, улицы, проезды, велослужбы и тротуары
	охранная зона ВЛ
	охранная тепловых сетей
	водоохранная зона
	прибрежная защитная полоса
	земли лесного фонда
	планируемая охранная зона железной дороги



				Документация по планировке территории Тихвинского городского поселения Тихвинского муниципального района Ленинградской области, предусматривающая размещение линейного объекта - ул. Центролитовская в г. Тихвин от перекрестка с ул. Машиностроителей до здания Заводоуправления					
Изм.	Коп.	Лист	Плоск.	Подпись	Дата	Чертеж планировки территории. Расчетный срок	Стадия	Лист	Листов
разраб.				Фролов С.С. Черных А.С.			ППТ	2	2
				М 1:2000			ООО "Доринанс"		